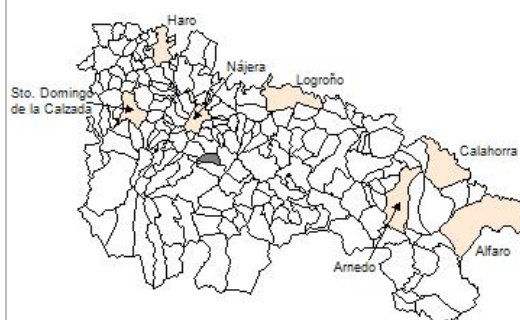


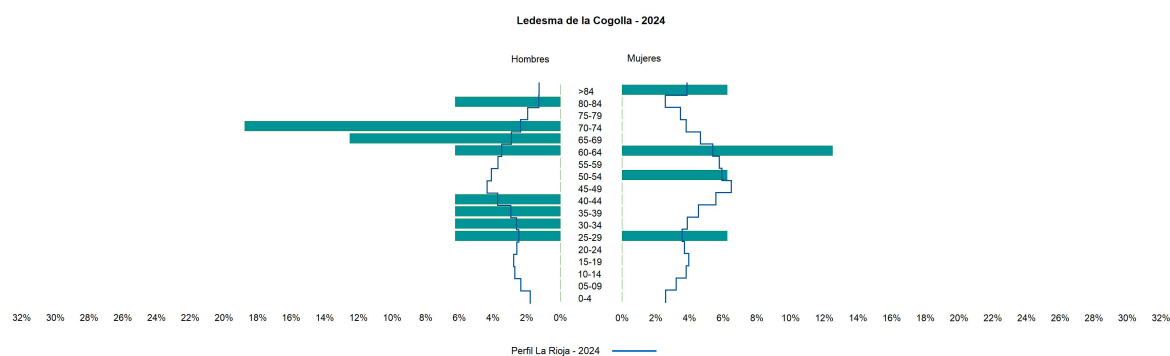
1. Datos Generales

Código INE	26086
Municipio	Ledesma de la Cogolla
Partido judicial	Logroño
Zona de salud	Nájera
Superficie municipal (Km2)	12,13
Altitud máx. del núcleo de población principal (m)	749
Distancia a la capital	40
Número de núcleos	2



2. Evolución Demográfica

Padrón	2022	2023	2024
Total	16	16	16
Hombres	12	12	11
Mujeres	4	4	5
Densidad	1,3	1,3	1,3
Extranjeros		1	1



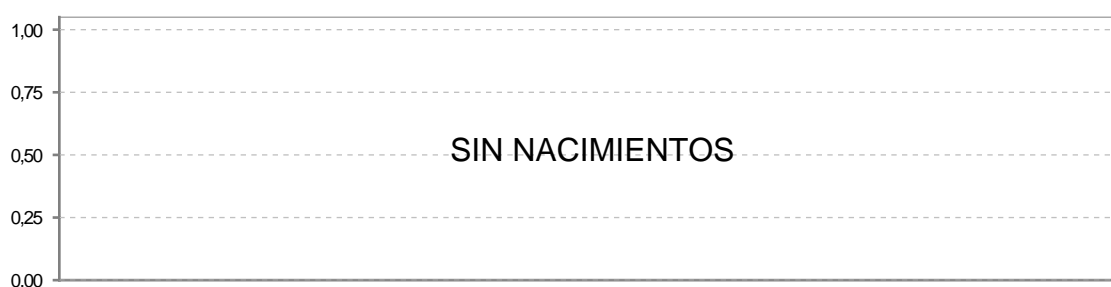
3. Índices y tasas de Población (1/1/2024)

	Ledesma de la Cogolla	La Rioja
Ratio de feminidad (Total Mujeres / Total Hombres) x 100	45,45	102,64
Índice de infancia (Pob. de 0 a 14 / Pob. Total) x 100		13,34
Índice de tendencia (Pob. de 0 a 4 / Pob. de 5 a 9) x 100		79,34
Índice de juventud (Pob. de 15 a 29 / Pob. total) x 100	12,50	15,32
Índice de longevidad (Pob. > 84 / Pob. > 64) x 100	14,29	17,48
Índice de vejez (Pob. >= 65 / Pob. Total) x 100	43,75	22,12
Tasa de dependencia ((Pob. < 16 + Pob. > 64) / Pob. de 16 a 64) x 100	77,78	57,66
Tasa de reemplazo (Pob. de 20 a 29 / Pob. de 55 a 64) x 100	66,67	68,84
Tasa de maternidad (Pob. de 0 a 4 / Mujeres de 15 a 49) x 100		17,20
Tasa de residentes extranjeros (Total extranjeros / Pob. Total) x 100	6,25	14,42

4. Movimiento Natural de la Población

	2018	2019	2020	2021	2022	2023
Nacimientos						
Defunciones					2	
Matrimonios						
Crecimiento vegetativo					-2	

Nacimientos

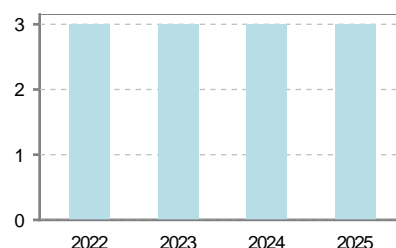


Defunciones



5. Mercado Laboral. (a 31 de marzo)

Afiliados	2022	2023	2024	2025
Total	3	3	3	3
R.General y otros	1	1	1	2
Autónomo no agrario				
Autónomo agrario	2	2	2	1



Contratos	2022	2023	2024	2025
Total				
Hombres				
Mujeres				



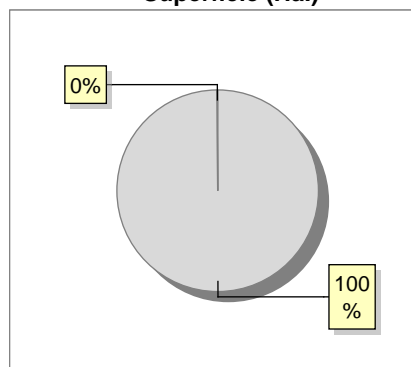
Paro registrado	2022	2023	2024	2025
Total				
Hombres				
Mujeres				



6. Catastro (2024)

Titulares		Unidades Urbanas	
Urbano	116	Industrial	40
Rústico	230	Residencial	55
Urbano/Rústico	276	Terciario y comercial	6
		Equipamiento	3
Unidades Rústicas		Suelo vacante	37
Parcelas	2.490	Edificio Singular	1
Subparcelas	2.573		
Valor Catastral Rústico		Superficie Urbana	
Valor (Miles de Euros)	89,26	Superficie edificada	0,93
		Superficie sin edificar	0,21
Valor Catastral Urbano (Miles de Euros)			
Valor catastral del suelo			109,7
Valor catastral de la construcción			1.212,82

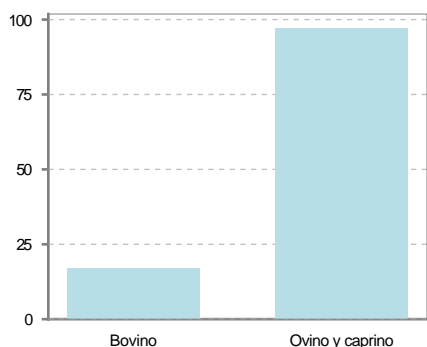
Superficie (Ha.)



● Superficie rústica (Ha.)
● Superficie urbana (Ha.)

7. Ganadería (2024)

	Cabezas ganaderas	Unidades ganaderas
Aves		
Gallinas		
Pollos		
Bovinos	17	17,00
Terneros de cebo		
Vacas de carne	17	17,00
Vacas de ordeño		
Conejas		
Conejas		
Ovinos y Caprinos	97	14,55
Cabras	5	0,75
Ovejas	92	13,80
Porcinos		
Cerdas		
Cerdos de cebo		



8. Distribución General del Terreno -Ha. (2023)

	Total	Regadío	Secano
Total Municipal	1.213	3	1.210
Tierras de cultivo	4	3	1
Barbecho y otras tierras			
Cultivos herbáceos	2	2	
Cultivos leñosos	2	1	1
Aprovechamiento pastos	272		272
Eriales	2		2
Pastizales permanentes	270		270
Prados permanentes			
Prados y pastizales naturales			
Superficie agraria no utilizada	5		5
Baldíos	5		5
Cultivos permanentes	..		
Superficies forestales arboladas	885		885
Espartizal			
Monte abierto	5		5
Monte leñoso	130		130
Monte maderable	750		750
Superficie ni agraria ni forestal	47		47
Ríos y lagos	5		5
Superficie no agrícola	40		40
Terreno improductivo	2		2

9. Cultivos herbáceos -Ha. (2023)

	Secano	Regadío	Total
Total cultivos herbáceos		2	2
Cereales grano			
Leguminosas grano			
Patata		1	1
Cultivos industriales			
Flores y plantas			
Cultivos forrajeros			
Hortalizas		1	1

10. Cultivos leñosos -Ha. (2023)

	Secano	Regadío	Total
Total cultivos leñosos	1	1	2
Cítricos			
Frutales	1	1	2
Viñedo			
Olivar			
Otros cultivos leñosos			
Viveros			

11. Entidades Financieras

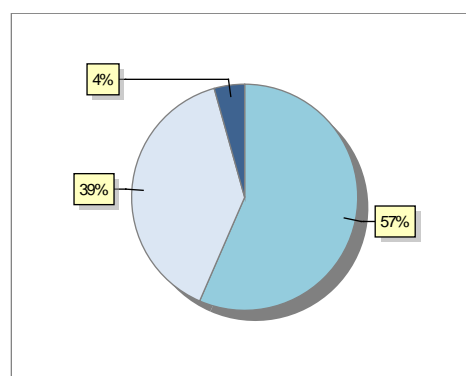
	2022	2023	2024
Entidades financieras de Depósito	0	0	0
Entidades Financieras de Crédito	0	0	0

12. Salud

	2022	2023	2024
Centros de salud	0	0	0
Consultorios	1	1	1
Farmacias	0	0	0
Botiquines	0	0	0

13. Parque de Vehículos

	2020	2021	2022	2023
Total vehículos	26	22	21	23
Automóviles	16	14	12	13
Motos	1	0	0	0
Furgonetas y Camiones	8	7	8	9
Autobuses	0	0	0	0
Tractores industriales	0	0	0	0
Otros vehículos	1	1	1	1



● Automóviles
 ● Furgonetas y Camiones
 ● Otros vehículos

14. Espacios Deportivos

	2024
Campos de tiro	0
Campos de golf	0
Campos de fútbol	0
Rocodromos	0
Pistas de petanca	0
Pistas de padel	0
Pistas de atletismo	0
Piscinas cubiertas	0
Pistas de squash	0
Pistas polideportivas	0
Pistas de tenis	0
Piscinas al aire libre	0
Pabellones polideportivos	0
Pabellones con fronton	0
Frontones	1

15. Turismo (2024)

	Establecimientos	Habitaciones	Plazas
Hoteles			
Casas rurales			
Restaurantes			
Hostales			
Pensiones			
Turismo activo			
Agencias de viajes			
Apartamentos			
Campings			
Albergues turísticos			
Viviendas de uso turístico	1		
Empresas organizadoras de congresos y reuniones			

16. Conectividad: Banda ancha Fija

Entidad Municipal	Caudal de Bajada	Fibra optica de centralita	Fibra optica hasta el Hogar
Ledesma de la Cogolla	1 Mb	NO	NO

17. Conectividad: Banda ancha Movil

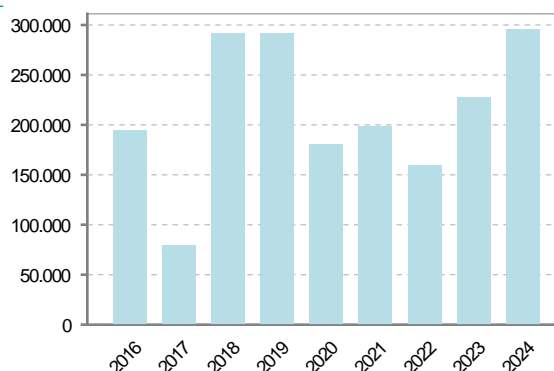
Entidad Municipal	Caudal de Bajada	UMTS
Ledesma de la Cogolla		NO

18. Presupuestos Municipales

Gastos por capitulos

Gastos de Personal	27.325
Gastos en Bienes Corrientes y Servicios	26.578
Gastos Financieros	0
Transferencias Corrientes	11.492
Inversiones Reales	230.943
Transferencias de Capital	0
Activos Financieros	0
Pasivos Financieros	0

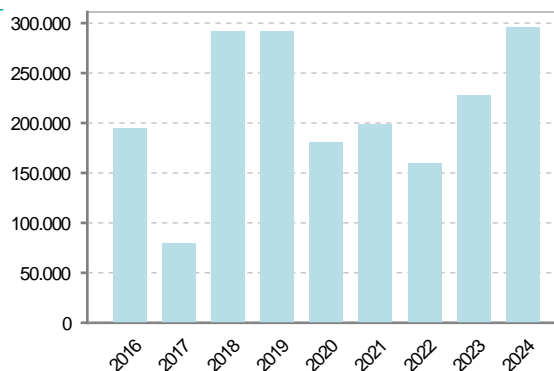
Gastos



Ingresos por capitulos

Impuestos Directos	27.888
Impuestos Indirectos	5.250
Tasas y Otros Ingresos	15.143
Transferencias Corrientes	14.500
Ingresos Patrimoniales	22.843
Enajenacion de Inversiones Reales	0
Transferencias de Capital	210.714
Activos Financieros	0
Pasivos Financieros	0

Ingresos



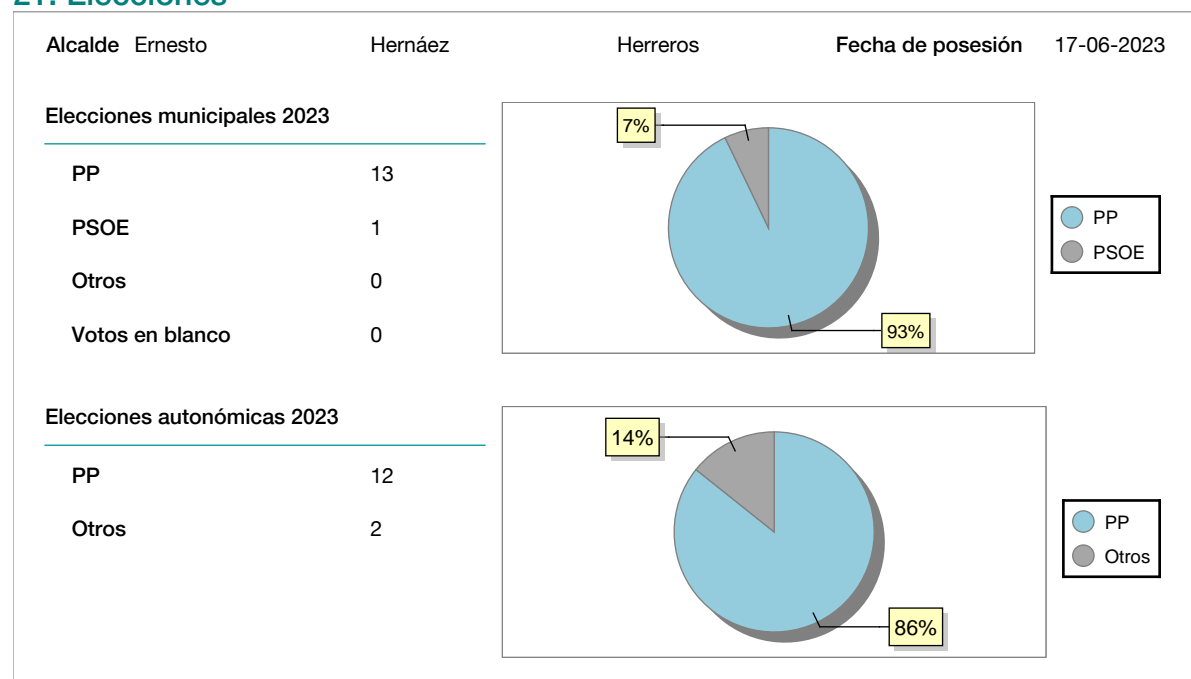
19. Educación - Curso 2024 / 2025 - Centros públicos

Educación Infantil 2º Ciclo, Primaria y Especial		ESO, Bachillerato y Ciclos Formativos	
Institución educativa		Institución educativa	
CRA	Sin centro rural agrupado	Centros	0
Colegios	0	Alumnado	
Alumnado		ESO	0
Alumnos	0	Bachillerato	0
		Ciclos Formativos	0
Alumnos			
<div>SIN DATOS</div>			

20. Educación - Curso 2024 / 2025 - Centros privados

Educación Infantil 2º Ciclo, Primaria y Especial		ESO, Bachillerato y Ciclos Formativos	
Institución educativa		Institución educativa	
Colegios	0	Centros	0
Alumnado		Alumnado	
Alumnos	0	ESO	0
		Bachillerato	0
		Ciclos Formativos	0
Alumnos			
<div>SIN DATOS</div>			

21. Elecciones



22. Renta Media

	2021	2022
Media de la renta por unidad de consumo		
Renta neta media por hogar	27.693	28.587